



TRAMO DE CALIBRACIÓN

ENEKURI- ARTXANDA

PUNTO DE PARTIDA RUTOMETRO

INICIO <https://maps.app.goo.gl/NKSE1h3yTBn8ER2v5>
[43°17'23.0"N 2°57'41.1"W](https://maps.app.goo.gl/NKSE1h3yTBn8ER2v5)

CALIBRACION


INICIO <https://maps.app.goo.gl/oJSvzbEnaUvrdcLu5>
[43°17'5.3"N 2°57'16.8"W](https://maps.app.goo.gl/oJSvzbEnaUvrdcLu5)

FINAL <https://maps.app.goo.gl/GJp5gu9vJA2Zkcpt6>
[43°16'35.3"N 2°55'31.4"W](https://maps.app.goo.gl/GJp5gu9vJA2Zkcpt6)


XXIV RALLYE DEL PAVO						Distancia:(Km.)	
CALIBRACION			SABADO	14/12/2022	Tiempo a emplear:		
ENEKURI		ARTXANDA	SECCION				
			SECTOR				

Nº	DIST . TOTAL	DIST . PARCIAL	DIRECCION	INFORMACION	MEDIA	TIEMPO de PASO
----	--------------	----------------	-----------	-------------	-------	----------------


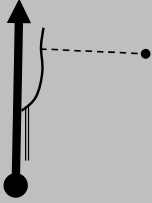

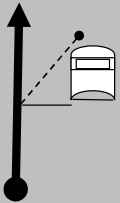

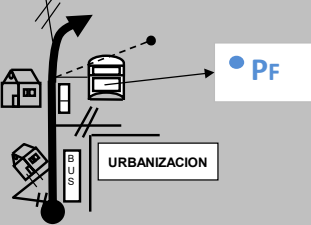


1	0,00	0,00				
---	------	------	--	--	--	--



2	0,76	0,76		BI-3741 PK ANTIGUO TRAS BIONDA 		
3	0,92	0,16		BI-3741 43°17'5.3"N 2°57'16.8"W A 150 m., DESPUES DE FIN DE BIONDA, A 20 m., ESTÁ PINTADO EN LA PARED DEL MURO EL INICIO DE LA CALIBRACION		

XXIV RALLYE DEL PAVO						Distancia:(Km.)	
CALIBRACION			SABADO	14/12/2022	Tiempo a emplear:		
ENEKURI		ARTXANDA	SECCION				
				SECTOR			

Nº	DIST . TOTAL	DIST . PARCIAL	DIRECCION	INFORMACION	MEDIA	TIEMPO de PASO
----	--------------	----------------	-----------	-------------	-------	----------------

				BI-3741		
6	0,00	0,00		BI-3741 INICIO CALIBRACION 43°17'5.3"N 2°57'16.8"W		
7	0,90	0,90		BI-3741 		
8	3,000	2,10		BI-3741 FIN CALIBRACION 43°16'35.3"N 2°55'31.4"W HITO GRIS SIN Nº CON PINTURA AZUL DESPUES DE CUBOS DE BASURA Y ANTES DE ROTONDA		
				BI-3741		