



# TRAMO DE CALIBRACIÓN

## ZIERBENA


### PUNTO DE PARTIDA RUTOMETRO

INICIO <https://maps.app.goo.gl/3Fb391Gsk26YZdbR6>  
[43°21'09.2"N 3°04'38.7"W](https://maps.app.goo.gl/3Fb391Gsk26YZdbR6)

### CALIBRACION

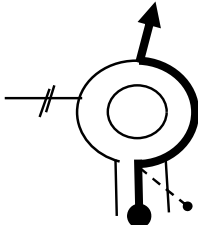
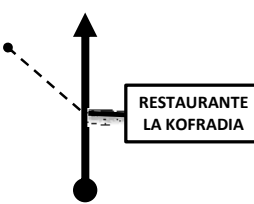
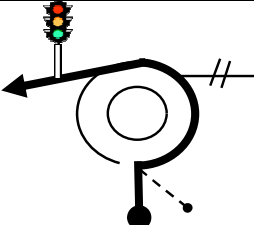
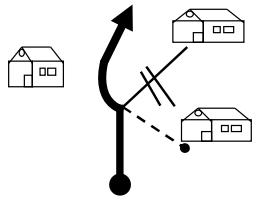
INICIO <https://maps.app.goo.gl/24JUayh59XADGivn6>  
[43°20'33.2"N 3°04'58.7"W](https://maps.app.goo.gl/24JUayh59XADGivn6)


FINAL <https://maps.app.goo.gl/mpEDotEWzQvN7pLk9>  
[43°20'23.9"N 3°3'7.9"W](https://maps.app.goo.gl/mpEDotEWzQvN7pLk9)

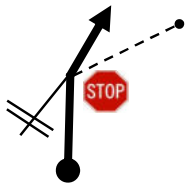
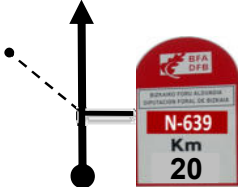

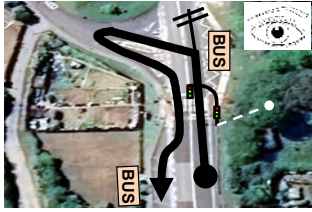

<b>XXIV RALLYE DEL PAVO</b>						Distancia:(Km.)	
<b>CALIBRACION</b>		<b>PARQUE CERRADO</b>	<b>SABADO</b>	<b>14/12/2022</b>	Tiempo a emplear:		
			<b>SECCION</b>				
			<b>SECTOR</b>				


Nº	DIST . TOTAL	DIST . PARCIAL	DIRECCION	INFORMACION	MEDIA	TIEMPO de PASO
----	--------------	----------------	-----------	-------------	-------	----------------


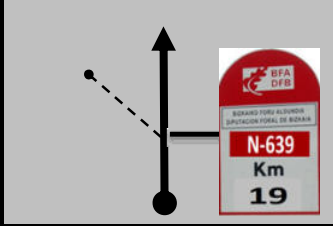

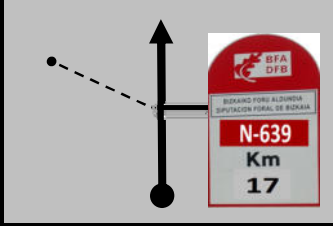



1	0,000	0,00		Local <b>SALIDA DESDE EL CARRIL CENTRAL DEL PARKING</b>	<b>43°21'09.2"N</b> <b>3°04'38.7"W</b>	<b>CALIBRACION CON CUENTAKILOMETROS</b>
2	0,084	0,08		Local <b>RESTAURANTE LA KOFRADIA VERIFICACIONES ADMINISTRATIVAS</b>		
3	0,400	0,32		Local		
4	0,490	0,09		Local		

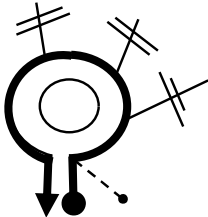
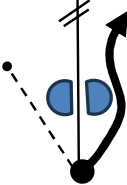


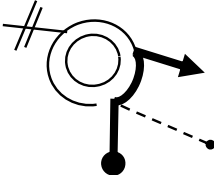
<b>XXIV RALLYE DEL PAVO</b>					Distancia:(Km.)	
<b>CALIBRACION</b>		<b>PARQUE CERRADO</b>	<b>SABADO</b>	<b>14/12/2022</b>	Tiempo a emplear:	
			<b>SECCION</b>			
			<b>SECTOR</b>			

Nº	DIST . TOTAL	DIST . PARCIAL	DIRECCION	INFORMACION	MEDIA	TIEMPO de PASO
5	0,630	0,14		Local x N-639		
6	1,330	0,70		N-639		
7	1,530	0,20		N-639 x Local x N-639	<b>TOMAR EL CRUCE A IZQUIERDA Y CAMBIAR DE SENTIDO PARA INICIO TRAMO CALIBRACION EN PARADA BUS</b>	
8	1,630	0,10		N-639	<b>INICIO CALIBRACION</b>	
					<b>EN FIN DE MARQUESINA PARADA DE BUS</b>	

<b>XXIV RALLYE DEL PAVO</b>						Distancia:(Km.)	
<b>CALIBRACION</b>		<b>PARQUE CERRADO</b>	<b>SABADO</b>	<b>14/12/2022</b>	Tiempo a emplear:		
			<b>SECCION</b>				
			<b>SECTOR</b>				

Nº	DIST . TOTAL	DIST . PARCIAL	DIRECCION	INFORMACION	MEDIA	TIEMPO de PASO
1	<b>0,00</b>	0,00		N-639 43°20'33.2"N 3°04'58.7"W <b>INICIO CALIBRACION</b>		
2	<b>0,90</b>	0,90		N-639		
3	<b>1,24</b>	0,34		N-639 HITO 19		
4	<b>2,26</b>	1,02		N-639 HITO 18		
5	<b>3,23</b>	0,97		N-639 HITO 17		
6	<b>4,000</b>	0,77		N-639 <b>FIN CALIBRACION</b> 43°20'23.9"N 3°04'58.7"W SEÑAL CON MARCA AZUL		 <b>PARAD CON CUIDADO ¡ WARNING !</b>

<b>XXIV RALLYE DEL PAVO</b>						Distancia:(Km.)	
<b>CALIBRACION</b>		<b>PARQUE CERRADO</b>	<b>SABADO</b>	<b>14/12/2022</b>	Tiempo a emplear:		
			<b>SECCION</b>				
			<b>SECTOR</b>				

Nº	DIST . TOTAL	DIST . PARCIAL	DIRECCION	INFORMACION	MEDIA	TIEMPO de PASO
7	4,53	0,53		N-639		
8	6,64	2,11		N-639 x Local  PORTUA - PUERTO FERRY 		
9	7,10	0,46		Local		
10	7,86	0,76		Local  ACCEDER A PARKING DE SALIDA		